




Thüringer Landesbergamt - Puschkinplatz 7 - 07545 Gera

Planungsgruppe 91
Ingenieurgesellschaft
Jägerstraße 7
99867 Gotha



Ihr/e Ansprechpartner/in:
Christina Seidel

Durchwahl:
Telefon 0365 7337-445
Telefax 0365 7337-105

christina.seidel@
tlba.thueringen.de

Ihr Zeichen:

Ihre Nachricht vom:
02. Oktober 2014

Unser Zeichen:
(bitte bei Antwort angeben)
PE 17029-2014
R4-76h1638

Gera
30. Oktober 2014

Bergbauliche Stellungnahme Nr. 14422
Flächennutzungsplan der Stadt Tambach-Dietharz

Sehr geehrte Damen und Herren,

im Geltungsbereich des o. g. Flächennutzungsplanes befindet sich folgende Bergbauberechtigung zur Aufsuchung und Gewinnung von bergfreien Bodenschätzen i. S. d. § 3 Abs. 3 Bundesberggesetz (BBergG): Bergwerkseigentum „Spittersgrund“ nach § 149 Abs. 1 BBergG i. V. m. Anlage 1 zum Einigungsvertrag, Kapitel V, Sachgebiet D, Abschnitt III, Nr. 1, Buchstabe d), verliehen unbefristet auf Gesteine zur Herstellung von Schotter und Splitt. Rechtsinhaberin dieser Bergbauberechtigung ist die Steinbruch Spittergrund GmbH, Sitz Erfurt, Windischholzhäuser Weg 5, 99098 Erfurt.

Für den Planbereich liegen dem Thüringer Landesbergamt Hinweise auf Gefährdungen durch Altbergbau, Halden, Restlöcher und unterirdische Hohlräume i. S. des Thüringer Altbergbau- und Unterirdische Hohlräume-Gesetzes (ThürABbUHG vom 23. Mai 2001) vor. Im südlichen Bergbereich sind zwei Stollen aufgeführt. Der eine Stollen wurde 1924 bzw. 1926 im Zusammenhang mit der Nutzung des Steinbruches aufgefahen. Der zweite Stollen wurde zwischen 1652 und 1700 zur Silbersuche aufgefahen. Im Zuge von Kontrollen ausgewählter Altbergbauobjekte 1997 wurden die Bereiche befahren. Der Stollen 1 wurde durch Stahlgittertür und durch Abmauerung gesichert. Der Stollen 2 wurde abgesperrt und beschildert (Warnhinweise). Weiterhin sind in unserem Hause Unterlagen zu einem Stollen (Schwerspaterkundungsobjekt) im Raum Tambach-Dietharz vorhanden. Es fehlt eine lagemäßige Zuordnung.

Für die von Ihnen vorgelegte Bauleitplanung bestehen unsererseits zum Umfang und Detaillierungsgrad keine weiteren Hinweise bzw. Anregungen.

Mit freundlichem Glück auf
Im Auftrag

Christina Seidel

Anlagen

Anlage 1 Auszug aus dem Berechtsamsbuch
Anlage 2 Berechtsamskarte
Anlage 3 Lageskizze der Stollen



Thüringer
Landesbergamt
Puschkinplatz 7
07545 Gera

www.tlba.de



Berechtsamsbuch nach § 76 Absatz 2 Bundesberggesetz
Auszug vom 29.10.2014

FELDESNAME: Tambach-Dietharz / Spittersgrund

ID: 337 **STATUS DER BERECHTIGUNG:** BWE/A
ERKLÄRUNG: Aufrechterhaltenes Bergwerkseigentum (§ 149 Abs. 1 BBergG i.V. mit EV-Anlage 1/V/D/III/1/d)
FELDES- NR: B 490 **BETRIEBS-NR:** 38-40
ERTEILT: 26.09.1990 **GENEHMIGUNGS-NR:**
ABLAUF: unbefristet **ABLAUFGRUND:** gültig

TK25-NR	TK-NAME
5229	Tambach-Dietharz (Thür.Wald)

GEMEINDE	KREIS
Kleinschmalkalden Tambach-Dietharz/ Thür. Wald	Schmalkalden-Meiningen Gotha

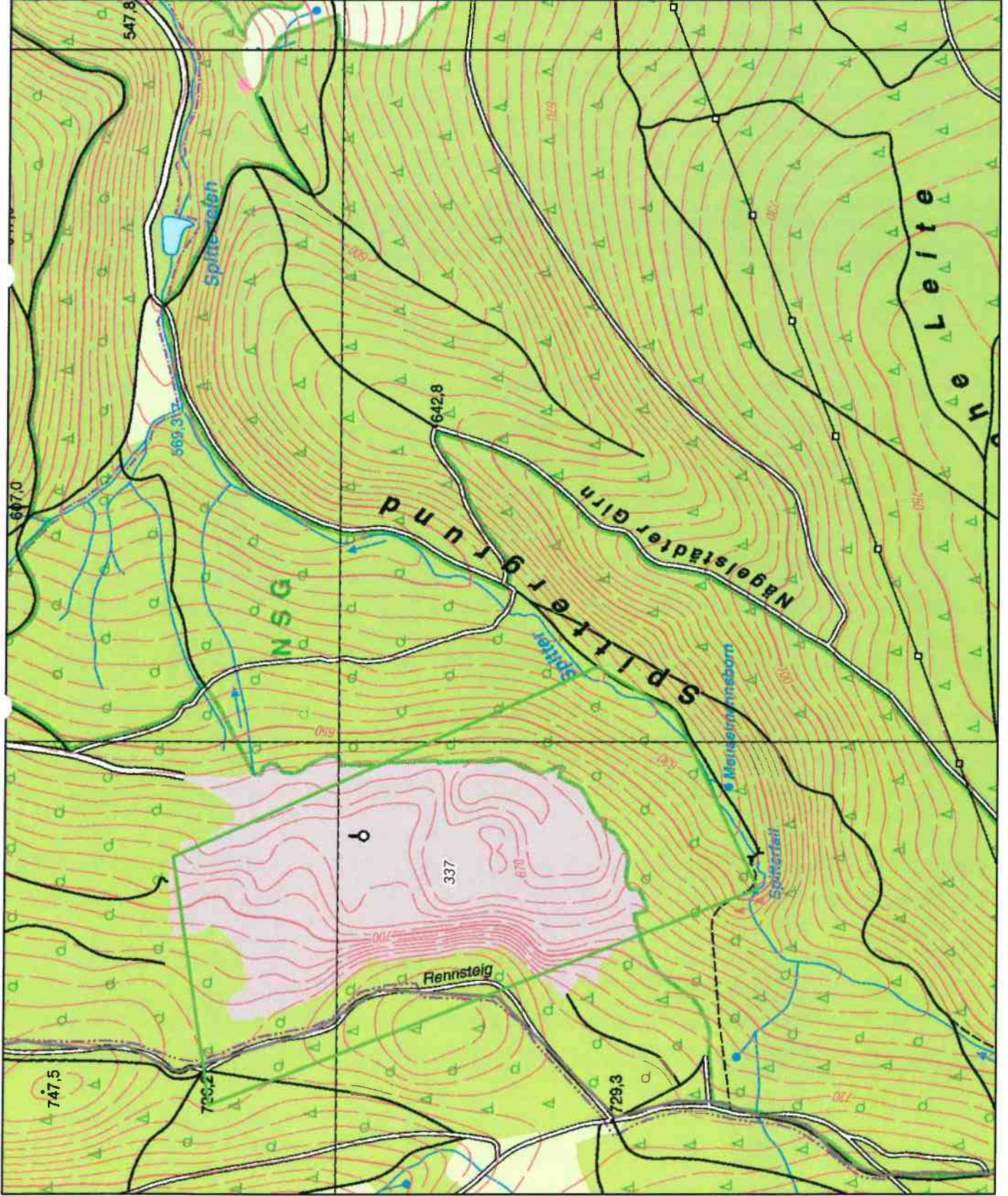
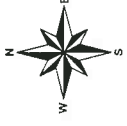
BODENSCHATZ	BODENSCHATZ-GRUPPE
Gesteine zur Herstellung von Schotter und Splitt	Gesteine für Schotter und Splitt

PUNKT-NR	PUNKT-BEZ	RECHTSWERT	HOCHWERT	OSTWERT	NORDWERT
1	1	4397110,000	5629880,000	32608474,889	5628182,832
2	2	4397470,000	5629920,000	32608832,833	5628237,378
3	3	4397720,000	5629300,000	32609107,665	5627628,259
4	4	4397650,000	5629190,000	32609042,209	5627515,554
5	5	4397390,000	5629080,000	32608786,982	5627395,148





FELDESFLÄCHE (GAUSS-KRÜGER)	FELDESFLÄCHE (ETRS89 / UTM)
28,97 ha	28,98 ha

RECHTSINHABER: **SEIT** 05.02.2013
NAME: Steinbruch Spittergrund GmbH, Sitz Erfurt
ADRESSE: Windischholzhäuser Weg 5, 99098 Erfurt
REGISTER: HRB 101980 AG Jena ab 05.02.13 nach Firmenänderung von Straßenbau Thüringen GmbH, c/o Basalt-Actien-Gesellschaft, Nordostdeutsche Hartsteinwerke

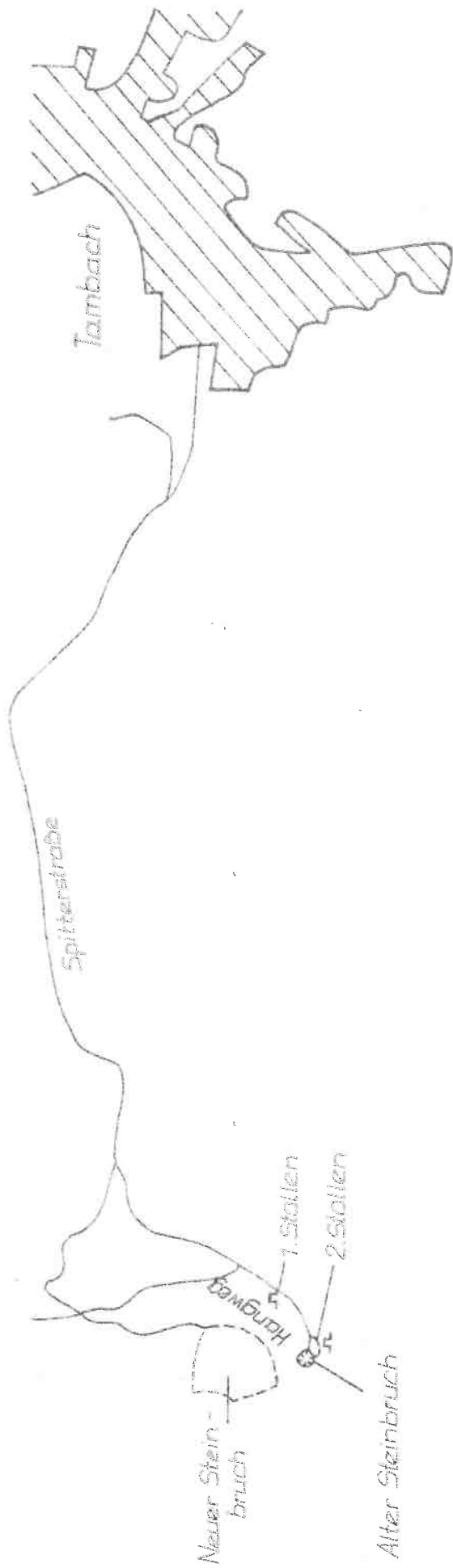
Anlage 2
zu BBSTELL 14422



Bergbauberechtigungen

-  Alles Recht Grundeigen
-  Bergwerkseigentum
-  Erlaubnis
-  Bewilligung

Thüringer Landesbergamt
Berechterskarte
Auszug vom 29.10.2014
Maßstab ca. 1:7.500



Bergschaden analytische Einschätzung -
Spittergrund

Lageskizze M 1:25000

Nur für den Dienstgebrauch!

Rat des Bezirkes Erfurt		Abteilung Geologie	
Autoren Klein	Skizze Blazdik	Ergänzung Nr der Zeichn.	Datum 9.11.76
Datum 9.11.76		Skizziert Blazdik	Datum 17.6.77